

Traversée du bois de Claret

Vercors 2

2h35
6.8 km

D+ 250 m
D- 340 m



Vue sur le bois de Claret et le tremplin de saut à skis d'Autrans, depuis le bois de Combe Peyraud - Marine Leloup (CC-BY-SA)

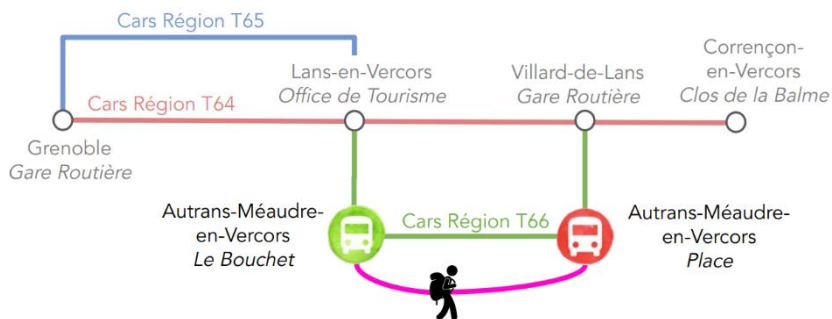
ACCESSIBILITÉ – Transport en commun



Aller et Retour : tous les jours (2 à trois horaires possibles)



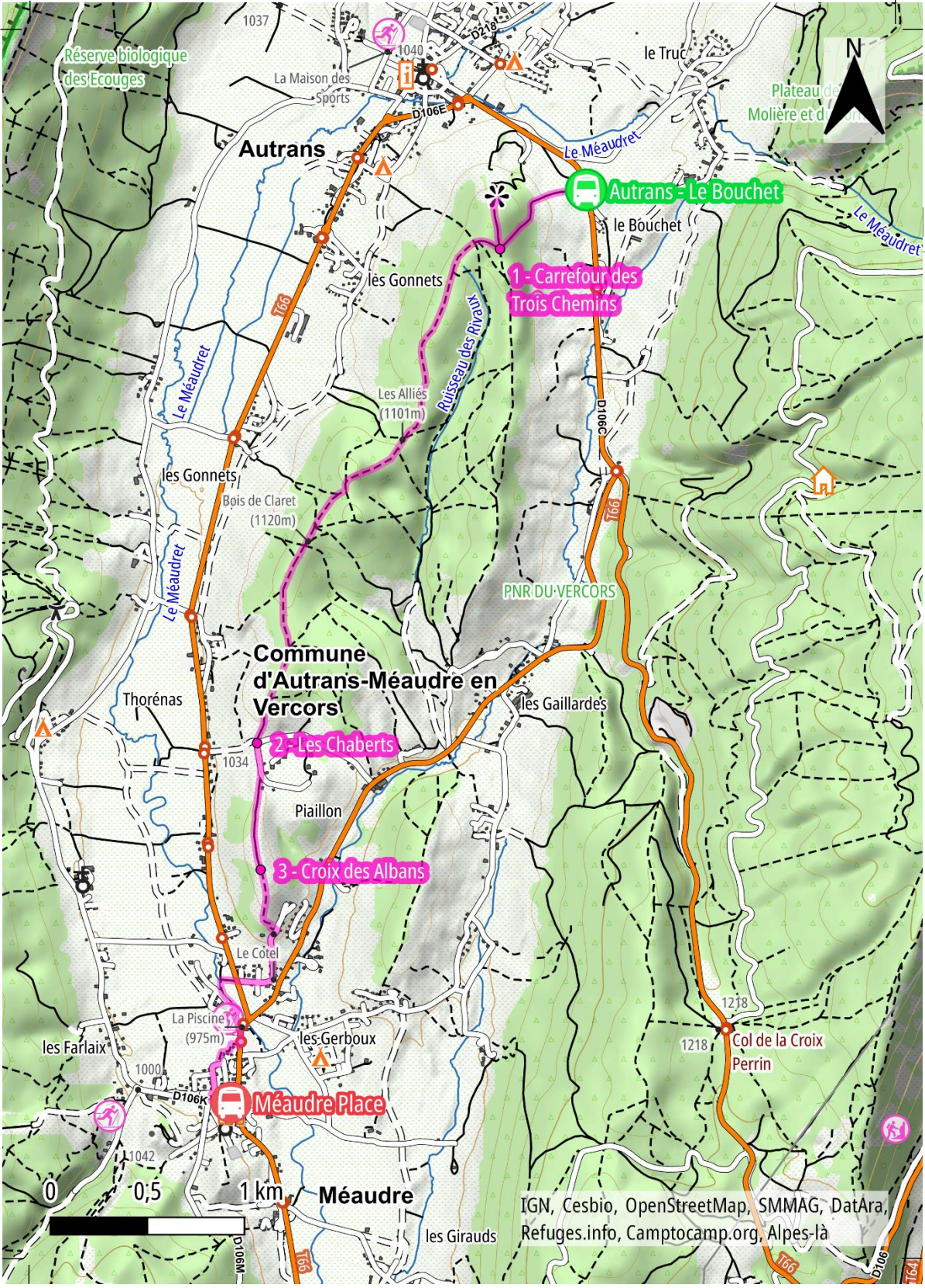
- 6,4 Kg de CO₂



Aller : panneau lumineux Mobilités-M Seyssinet-Pariset Hector Berlioz (en bas de l'avenue Berlioz)
Retour : Depuis le foyer de ski de fond de Méaudre



Autrans depuis la gare de Grenoble : 33 km D+ 110 m. D- 220m



Réserve biologique
des Ecouges

Plateau de
Molière et d'

Autrans

Autrans - Le Bouchet

1 - Carrefour des
Trois Chemins

Commune
d'Autrans-Méaudre en
Vercors

2 - Les Chaberts

3 - Croix des Albans

Méaudre Place

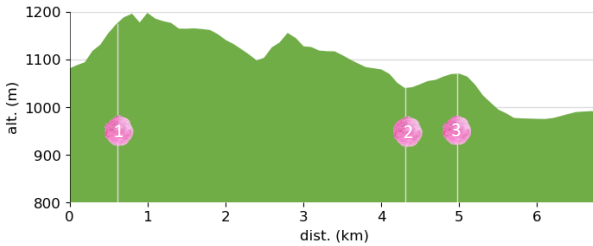
Méaudre

IGN, Cesbio, OpenStreetMap, SMMAG, DatAra,
Refuges.info, Camptocamp.org, Alpes-là

ITINÉRAIRE – Traversée

Une balade facile et rafraîchissante proposant à la fois de beaux points de vue sur les villages d'Autrans et de Méaudre et une immersion en forêt de montagne

2 h 35 D+ 250 m
6.8 km D- 340 m



Autrans – Le Bouchet (1078 m) – 25 min (0.6 km, D+ 90 m)

Depuis l'arrêt, monter plein W par le chemin agricole entre les prés. Rejoindre l'itinéraire balisé de raquettes à neige n°1. La statue dorée de la vierge Notre-Dame des Neiges est visible sur la droite. Rentrer en forêt en bifurquant légèrement vers le SW puis suivre cette direction sur une piste forestière pendant 300 m environ en continuant de monter de manière régulière pour rejoindre le carrefour des *Trois Chemins* (attention il en comporte au moins 4 !).

1 Carrefour des trois chemins (1160 m) – 1h20 min (3.7 km, D+ 90 m, D- 220 m)

Du carrefour des Trois Chemins, suivre la direction des *Alliés* à l'W, toujours sur une piste forestière bien tracée. Veiller à ne pas suivre la direction de *Méaudre* au S. Passer au lieu-dit des *Alliés* et continuer tout droit en direction du SW vers le *Bois de Claret*. Poursuivre vers les *Chaberts* en sortant de la forêt puis en descendant pour rejoindre le hameau éponyme.

2 Les Chaberts (1034 m) – 15 min (0.7 km, D+ 30 m)

Suivre sur une courte distance la route goudronnée (170 m). Au niveau d'une borne à incendie, prendre à droite un chemin enherbé (dir. S). On remonte très légèrement vers l'imposante croix des Albans que l'on aperçoit au loin. Descendre à gauche (N) vers Curte (route puis chemin).

3 La Croix des Albans (1072 m) – 50 min (1.9 km, D+ 20 m, D- 100 m)

Depuis la croix, descendre sur un sentier qui devient de plus en plus escarpé jusqu'à la route qui dessert le lotissement des Pignolets. Prendre alors à droite direction SW puis S pour suivre la route jusqu'au carrefour du *Cotel*. Tourner ensuite à droite plein W pour rejoindre la D106c qu'il faut traverser pour continuer toujours vers l'W en bordure de pré. Le sentier butte sur le ruisseau du Méaudret qu'il faut suivre à gauche (dir. S) pour rejoindre ensuite le rond-point de la piscine de Méaudre (arrêt de car à cet endroit). Continuer jusqu'au centre-bourg, soit en suivant la route principale (D106), soit en suivant le sentier balisé qui quitte la route principale 100 m après le rond-pont de la piscine, pour s'engager entre les habitations et les prés en effectuant une série de virages à angle droit. On arrive ainsi au niveau de l'école qui jouxte la mairie.

Autrans-Méaudre en Vercors – Méaudre Place (985 m)

Carte IGN Top 25 : 32350T



Pas de difficulté particulière.
Respecter les clôtures et le travail agricole.



WC publics à Méaudre
derrière l'office du tourisme

Variante

Depuis le carrefour des trois chemins, prendre à droite (N) jusqu'au belvédère des tremplins de saut à ski d'Autrans et sa table d'orientation. La vue s'étend sur le nord du val d'Autrans, une partie du village d'Autrans et le vallon de la Sure.

Aller-retour : 15 minutes, 500 m de distance

Randonnée hivernale



Itinéraire envisageable l'hiver.
Connaissances et matériel
spécifiques nécessaires selon
enneigement.



Itinéraires raquettes de la
station d'Autrans-Méaudre



La Croix des Albans surplombe le village de Méaudre – Vincent Cabot (CC-BY-SA)

LES PIGNONS LAUZÉS DU VERCORS

Les pignons lauzés du Vercors, aussi appelés sauts de moineau, sont caractéristiques des anciennes toitures de ces bâtiments qui étaient à l'époque faites de chaume. Afin d'éviter que la toiture ne se soulève à cause des vents violents, le pignon exposé aux vents dominants était surélevé par rapport à la toiture. Pour que l'eau de pluie ne s'infilte pas entre le chaume et le mur, des dalles de lauzes plus larges que le pignon étaient posées en escaliers sur le pignon lui-même, l'eau ne pouvant alors pas ruisseler le long du mur. Sur la façade du pignon, une pierre en forme d'œuf est souvent encore présente : il s'agit de la couve. Elle a plusieurs symboles, notamment de protection, de fécondité (lorsqu'elle est ronde) ou de fertilité (lorsque la pierre est dressée).



Toiture à pignons lauzés typique du Vercors, à Méaudre. Vincent Cabot (CC-BY-SA)



Site d'escalade du Rocher de Gonson :
Grandes voies du 5a au 6c+



Camping les Eymes à Méaudre



Le Festival International du Film de Montagne a lieu tous les ans à Autrans entre fin novembre et début décembre.



Marché de productions biologiques du Vercors à la Jolie Colo (ferme des Echalières à Autrans) les vendredis de 16h à 19h